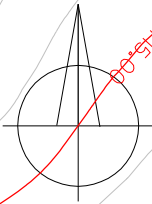
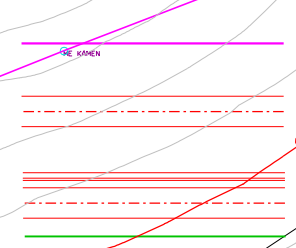


C30
hlavní 4,0/30 délka 105m kryt asfaltový (PM)






Legenda:



P3 P1 V4
C2C11-2C5

- obvod PÚ
- polní cesta s podélnou drenáží
- polní cesta s příkopem a ozeleněním
- označení propustku nového, stávajícího, výhybný
- označení polní cesty s krytem asfaltovým, štěrčovým, zatravněným

VYPRACOVAL	ZODP. PROJEKTANT	 GEOVAP SPOL. S R.O. Čechovo náb.1790,530 03 Pardubice	
			
KATASTRÁLNÍ ÚZEMÍ:	Třebíhošť	DATUM	11/2014
SPÚ:	Robočka Trutnov	FORMÁT	A4
AKCE:	Komplexní pozemková úprava v k.ú. Třebíhošť	ZAK. ČÍSLO	
OBJEKT:	Dokumentace technického řešení PSZ Situace cesty C30	MĚŘÍTKO	1:1 000
		PŘÍLOHA	F12.1